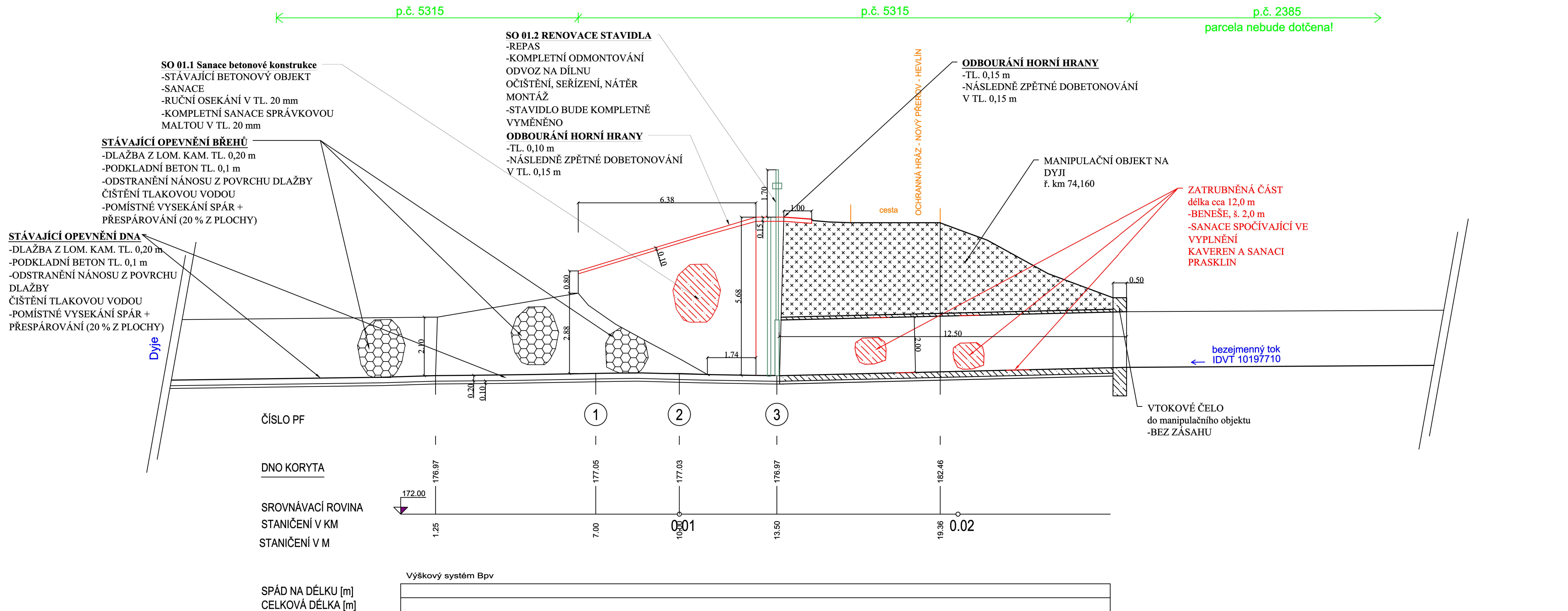





PODÉLNÝ PROFIL  
-MANIPULAČNÍ OBJEKT  
Hevlín, ř. km 74,160  
M 1:100

PP1



LEGENDA:

- |                           |               |   |  |
|---------------------------|---------------|---|--|
| -----                     | PŮVODNÍ STAV  |  | STÁVAJÍCÍ HUTNĚNÝ NÁSYP NA<br>95 % P.S. (ZAJÍLOVÁNÍ) |
| -----                     | NÁVRHOVÝ STAV |   |  |
| -----                     | KCE. STAVIDLO |   |  |
| <br>                      |               |   |  |
| SOUŘADNÝ SYSTÉM: S - JTSK |               |  | OPEVNĚNÍ LOM. KAM.                                   |
| VÝŠKOVÝ SYSTÉM: RPV       |               |   |  |

<b>KAT. ÚZEMÍ:</b>	HEVLÍN, HRABĚTICE	 <p>Kpt. Nálepky 2332, Pardubice, 530 02          Projektová a investiční činnost</p>
<b>OKRES:</b>	ZNOJMO	
<b>KRAJ:</b>	JIHOMORAVSKÝ	
<b>INVESTOR:</b>	Povodí Moravy, s.p.	
<b>AKCE:</b>	<p><b>Dyje, hráze na Dyji Nový Přerov - Hevlín, ř. km 74,160, Hrabětice - ř. km 81,324, Hevlín, oprava manipulačních objektů</b></p>	<p><b>PROJEKTANT:</b> ING. BALAŽOVIČ</p> <p><b>VED.PROJEKTANT:</b> ING. ŠIROKÝ</p> <p><b>STUPEŇ PD:</b> DPS</p> <p><b>MĚŘITKO:</b> 1:500/100</p> <p><b>DATUM:</b> 02/2025</p>
<b>OBSAH:</b>	<p>PODĚLNÝ PROFIL - ř. KM 74,160</p>	<p><b>PŘÍLOHA Č.:</b></p> <p>D.2.1</p>

STAVEBNÍ OBJEKTY:

SO 01 - Stavidlo O1 - Hevlín  
SO 01.1 - Sanace betonové konstrukce  
SO 01.2 - Renovace stavidla